

Generalitat de Catalunya  
 Departament de Territori i Sostenibilitat  
 Direcció General d'Ordenació  
 del Territori i Urbanisme  
 Aprovat definitivament per la Comissió  
 Territorial d'Urbanisme de Catalunya  
 Central en sessió de  
 amb les prescripcions d'ofici esmentades  
 a l'acord  
 El secretari

**AJUNTAMENT DE MANRESA**  
 APROVA INICIALMENT PER ACORD DE  
 LA JUNTA DE GOVERN LOCAL EL

13 GEN. 2015

Ho certifico: El secretari general

*[Handwritten signature]*

Ferran Caparroz Pérez

PROVAT PROVISIONALMENT  
 PER ACORD DE PLE EL  
 16 ABR. 2015

Ho certifico: El Secretari

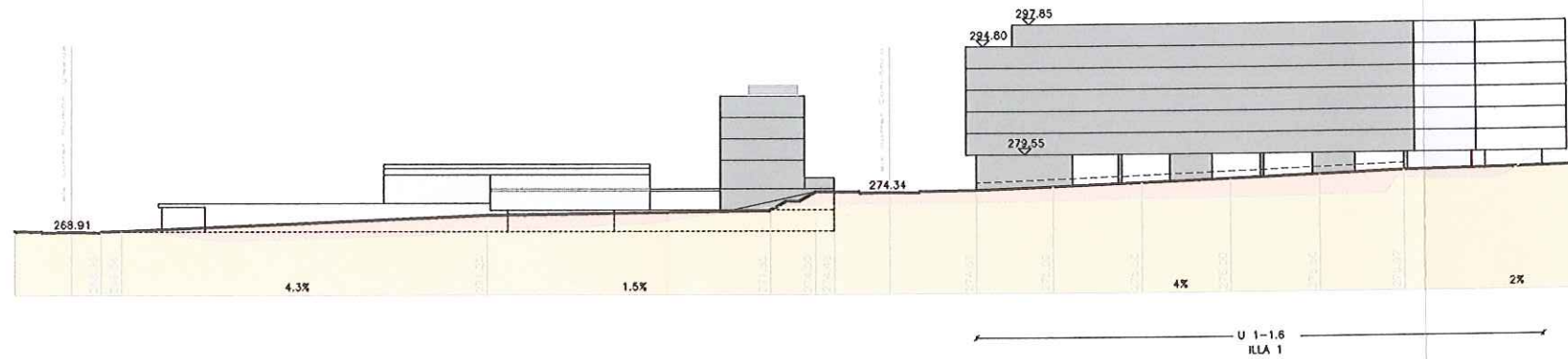
Se'n va donar compte a la Comissió  
 Informativa de/d' Tècnics

Paisatge en sessió del d

19 GEN. 2015

El/La Secretari/ària de la Comissió

*[Handwritten signature]*



**Ajuntament de Manresa**  
 Informat per la Comissió Informativa  
 de/d' Tècnics: Paisatge  
 el: - 9 ABR. 2015

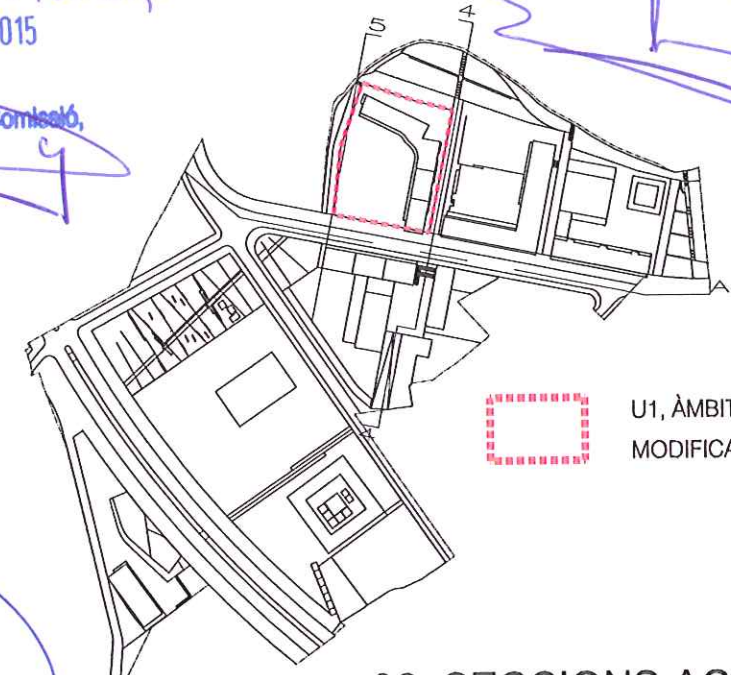
El/La secretari/ària de la Comissió

PARÀMETRES REGULADORS 1.6.a

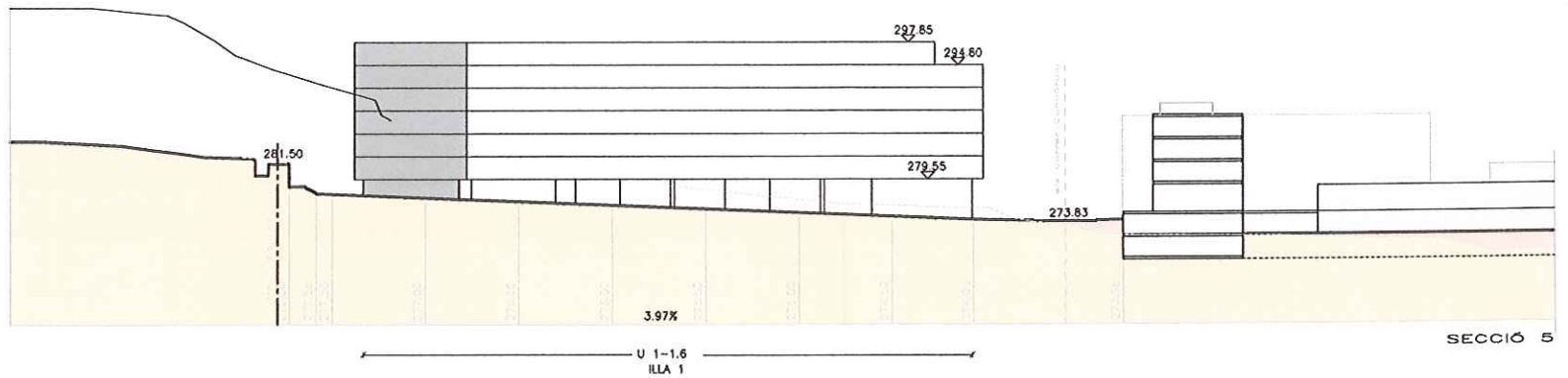
- Perfil regulador màxim
- Límit cotes soterrània
- 283.80 Coronament uniforme de edificació
- 278.80 Cota de referència de la P.R.
- Gal·lions i balconades

PARÀMETRES REGULADORS 1.3

- 283.80 Coronament uniforme de edificació
- Alçada reguladora màxima



U1, ÀMBIT  
 MODIFICACIÓ PUNTUAL



**06. SECCIONS ACTUALS**